

АКТ

Государственной историко-культурной экспертизы документации, содержащей результаты исследований, в соответствии с которыми определяется наличие или отсутствие объектов, обладающих признаками объекта культурного наследия, на земельных участках, подлежащих воздействию земляных, строительных, мелиоративных, хозяйственных работ, работ по использованию лесов и иных работ.

Документация, содержащая результаты исследований, в соответствии с которыми определяется наличие или отсутствие объектов, обладающих признаками объекта культурного наследия на территории земельного участка, отводимого под объект «Реконструкция, системы трубопроводов Абдрахмановской площади НГДУ «Лениногорскнефть». II этап» в Альметьевском, Бугульминском и Лениногорском муниципальных районах Республики Татарстан, подлежащем воздействию земляных, строительных, мелиоративных, хозяйственных работ и иных работ.

Настоящий Акт государственной историко-культурной экспертизы составлен в соответствии с Федеральным законом от 25.06.2002 г. № 73-ФЗ «Об объектах культурного наследия (памятниках истории и культуры) народов Российской Федерации» (ред. от 22.10.2014, с изм. от 01.12.2014), Положением о государственной историко-культурной экспертизе, утвержденным постановлением Правительства Российской Федерации от 15.07.2009 г. № 569 (в редакции Постановления Правительства Российской Федерации от 09 июня 2015 г. № 569 «О внесении изменений в Положение о государственной историко-культурной экспертизе).

В соответствии с пунктом 11.1 Положения экспертиза проводится одним экспертом.

- 1. Дата начала проведения экспертизы:** 04.09.2017 г.
- 2. Дата окончания экспертизы:** 11.09.2017 г.
- 3. Место проведения экспертизы:** г. Саратов
- 4. Заказчик экспертизы:** Обособленное структурное подразделение ГНБУ «Академия наук РТ» «Институт археологии имени А.Х. Халикова Академии наук Республики Татарстан»

5. Сведения об эксперте:

Юдин Александр Иванович: образование – высшее, специальность «Историк. Преподаватель истории», ученая степень - доктор исторических наук, место работы и должность – заместитель директора по научной работе ООО «ЛРТ-Наследие», стаж работы – 30 лет. Реквизиты аттестации эксперта – Государственный эксперт по проведению историко-культурной экспертизы (приказ Министерства культуры РФ № 212 от 20.01.2016 г.).

Профиль экспертной деятельности:

- земли, подлежащие воздействию земляных, строительных, мелиоративных,

Эксперт  А.И. Юдин

хозяйственных работ, предусмотренных статьей 25 Лесного кодекса РФ по использованию лесов (за исключением работ, указанных в пунктах 3, 4 и 7 части 1 статьи 25 Лесного кодекса РФ) и иных работ, в случае, если орган охраны объектов культурного наследия не имеет данных об отсутствии на указанных землях объектов культурного наследия, включенных в реестр, выявленных объектов культурного наследия либо объектов, обладающих признаками объекта культурного наследия;

- документы, обосновывающие включение объектов культурного наследия в реестр;

- документация, за исключением научных отчетов о выполненных археологических полевых работах, содержащая результаты исследований, в соответствии с которыми определяется наличие или отсутствие объектов, обладающих признаками объекта культурного наследия, на земельных участках, подлежащих воздействию земляных, строительных, мелиоративных, хозяйственных работ, работ по использованию лесов и иных работ;

- документация или разделы документации, обосновывающие меры по обеспечению сохранности объекта культурного наследия, включенного в реестр, выявленного объекта культурного наследия либо объекта, обладающего признаками объекта культурного наследия, при проведении земляных, мелиоративных, хозяйственных работ, указанных в настоящей статье работ по использованию лесов и иных работ в границах территории объекта культурного наследия либо на земельном участке, непосредственно связанном с земельным участком в границах территории объекта культурного наследия.

6. Информация о том, что в соответствии с законодательством Российской Федерации эксперты несут ответственность за достоверность сведений, изложенных в заключении:

Настоящим подтверждается, что Государственный эксперт **Юдин Александр Иванович**, участвующий в проведении историко-культурной экспертизы предупрежден об уголовной ответственности за дачу заведомо ложного заключения по статье 307 Уголовного кодекса Российской Федерации, содержание которой ему известно и понятно.

7. Отношения к заказчику.

Эксперт Юдин А.И.:

- не имеет родственных связей с заказчиком (его должностными лицами, работниками);
- не состоит в трудовых отношениях с заказчиком;
- не имеет долговых или иных имущественных обязательств перед заказчиком;
- не владеет ценными бумагами, акциями (долями участия, паями в уставных капиталах) заказчика;
- не заинтересован в результатах исследований и решений, вытекающих из настоящего экспертного заключения, с целью получения выгоды в виде денег, ценностей, иного имущества, услуг имущественного характера или имущественных прав для себя или третьих лиц.

Эксперт  А.И. Юдин

8. Объект экспертизы:

Документация, содержащая результаты исследований, в соответствии с которыми определяется наличие или отсутствие объектов культурного наследия, включенных в реестр, выявленных объектов культурного наследия либо объектов, обладающих признаками объекта культурного наследия, на земельных участках, подлежащих воздействию земляных, строительных, мелиоративных, хозяйственных работ и иных работ по объекту «Реконструкция, системы трубопроводов Абдрахмановской площади НГДУ «Лениногорскнефть». II этап» в Альметьевском, Бугульминском и Лениногорском муниципальных районах Республики Татарстан.

9. Цель экспертизы:

Определение наличия или отсутствия объектов культурного наследия, включенных в реестр, выявленных объектов культурного наследия либо объектов, обладающих признаками объекта культурного наследия, на территории земельного участка, отводимого под объект «Реконструкция, системы трубопроводов Абдрахмановской площади НГДУ «Лениногорскнефть». II этап» в Альметьевском, Бугульминском и Лениногорском муниципальных районах Республики Татарстан.

10. Перечень документов, представленных заявителем:

1) Документация, содержащая результаты исследований, в соответствии с которыми определяется наличие или отсутствие объектов культурного наследия, включенных в реестр, выявленных объектов культурного наследия либо объектов, обладающих признаками объекта культурного наследия, на земельных участках, подлежащих воздействию земляных, строительных, мелиоративных, хозяйственных работ и иных работ по проекту строительства объекта «Реконструкция, системы трубопроводов Абдрахмановской площади НГДУ «Лениногорскнефть». II этап» в Альметьевском, Бугульминском и Лениногорском муниципальных районах Республики Татарстан. Автор – Беляев А.В., Казань, 2017. – 62 стр.

11. Сведения об обстоятельствах, повлиявших на процесс проведения и результаты экспертизы: не имеются


12. Сведения о проведенных исследованиях с указанием примененных методов, объема и характера выполненных работ и их результатов:

в процессе проведения экспертизы был выполнен анализ всех предоставленных материалов по объекту, с формулировкой выводов; оформление результатов исследований, проведенных в рамках государственной историко-культурной экспертизы, в виде Акта.

13. Перечень документов и материалов, привлекаемых при проведении экспертизы, а также использованной для нее специальной, технической и справочной литературы.

1. Федеральный Закон от 25.06.2002 г. № 73-ФЗ «Об объектах культурного наследия (памятниках истории и культуры) народов Российской Федерации».

Эксперт _____

 А.И. Юдин

2. Положение о порядке проведения археологических полевых работ и составления научной отчётной документации, утвержденное постановлением Отделения историко-филологических наук Российской академии наук от 27 ноября 2013 г. № 85.

3. Постановление Правительства Российской Федерации № 315 от 26 апреля 2008 г. «Об утверждении Положения о зонах охраны объектов культурного наследия (памятников истории и культуры) народов Российской Федерации».

4. ГОСТ Р 55627-2013 «Археологические изыскания в составе работ по реставрации, консервации, ремонту и приспособлению объектов культурного наследия» (Дата введения в действие - 1 апреля 2014 г.)

5. Постановление Правительства РФ от 15.07.2009 г. № 569 «Об утверждении Положения о государственной историко-культурной экспертизе».

6. Закон РТ от 1 апреля 2005 года N 60-ЗРТ «Об объектах культурного наследия в республике Татарстан».

14. Факты и сведения, выявленные и установленные в результате проведенных исследований.

В результате рассмотрения документации установлено, что в июне 2017 года сотрудниками Института археологии им. А.Х.Халикова АН РТ под руководством А.В. Беляева было проведено археологическое охранно-разведочное обследование земельного участка, отводимого под объект «Реконструкция, системы трубопроводов Абдрахмановской площади НГДУ «Лениногорскнефть». II этап» в Альметьевском, Бугульминском и Лениногорском муниципальных районах Республики Татарстан. Археологические работы производились по Открытому листу № 213 от 20.04.2017 г., выданному Министерством культуры РФ на имя А.В. Беляева.

Археологические разведки проводились в соответствии с методическими рекомендациями, изложенными в Положении о порядке проведения археологических полевых работ и составления научной отчетной документации от 27 ноября 2013 г. №85, а также с существующими требованиями Отдела полевых исследований (ОПИ) Института археологии РАН.

Документация, содержащая результаты исследований, в соответствии с которыми определяется наличие или отсутствие объектов культурного наследия, включенных в реестр, выявленных объектов культурного наследия либо объектов, обладающих признаками объекта культурного наследия, на земельных участках, подлежащих воздействию земляных, строительных, мелиоративных, хозяйственных работ и иных работ по проекту строительства объекта: «Реконструкция, системы трубопроводов Абдрахмановской площади НГДУ «Лениногорскнефть». II этап» в Альметьевском, Бугульминском и Лениногорском муниципальных районах Республики Татарстан подготовлена под руководством А.В. Беляева.

В Документации представлены природно-географические характеристики территории проведения работ, историко-археологическая справка по району исследований, описание проведенных исследований.

Отчет также включает альбом иллюстраций (всего 88 иллюстраций) и копию Открытого листа № 213 от 20.04.2017 г., выданного Министерством культуры РФ на

Эксперт  А.И. Юдин

имя А.В. Беляева.

Описание участков, отведенных под строительство.

Земельные участки, отводимые под объект «Реконструкция, системы трубопроводов Абдрахмановской площади НГДУ «Лениногорскнефть». II этап», расположены в Альметьевском, Бугульминском и Лениногорском муниципальных районах Республики Татарстан. Данный объект состоит из 17 линейных объектов, общей протяженностью 11337 м, с шириной землеотвода – 10 м, общая площадь исследования составила 11,337 га.

Участок №1 линейный "Водовод от БГ КНС-91а до скв.18855" протяженностью - 1385 м начинается в 2,5 км на юго-восток от южной окраины н. п. Абдрахманово и заканчивается в 3,5 км к ССЗ от н. п. Кудашево. Ближайший естественный водный объект река Степной Зай, участок располагается в 620 м к востоку от ее течения.

Участок №2 линейный "Водовод отв/в скв.14073 до скв.23798" протяженностью - 1254 м. Начинается в 1,4 км к северу от северной окраины н.п. Ирген и заканчивается в 336 м на юго-запад от юго-западной окраины н.п. Кутулдук. Ближайший естественный водный объект озеро Утиное, участок располагается в 1,3 км к юго-востоку от него.

Участок №3 линейный "Водовод отв/в скв.17292 до скв.1094" - протяженностью 674 м. Начинается в 1,4 км к юго-западу от западной окраины н. п. Кама-Елга и заканчивается в 1,5 км от северной. Ближайший естественный водный объект р. Кама, участок располагается в 1,7 км к юго- западу от её течения.

Участок №4 линейный "Водовод от скв.3920А до скв.3920" протяженностью - 388 м. Начинается в 566 м к юго-западу от участка №17 и заканчивается в 3,2 км, от северной окраины н. п. Зай-Каратай. Ближайший естественный водный объект р. Зай-Каратай, участок располагается в 2,7 км к северо-востоку от её течения.

Участок №5 линейный "Водовод от скв.4054 до скв.12899" протяженностью - 904 м. Начинается в 591 м от северо-восточной окраины н. п. Сходнево-Чертанла и заканчивается в 97 м на восток от течения р. Кувак, которая является ближайшим естественным водным объектом.


Участок №6 линейный "Водовод от скв.5028д до скв.8772" протяженностью - 647 м. Начинается в 2,1 км к западу от юго-западной окраины н. п. Куакбаш, заканчивается в 1,1 км на юго-восток от восточной окраины н. п. Нижние Чершилы. Ближайший водный объект р. Урсала, участок располагается в 446 м к югу от её течения.

Участок №7 линейный "Водовод от т.вр. в в/в скв.8990 до скв.24175" протяженностью - 180 м. Находится на расстоянии в 1 км на север от северо-западной окраины н. п. Кудашево. Ближайший естественный водный объект р. Кудаш, участок располагается в 990 м, к северу от ее течения.

Участок №8 линейный "Водовод от т. вр. в в/в скв.12421 до скв.1053Д" протяженностью - 75 м. Находится в 723 м на восток от автодороги Р-239. Ближайший естественный водный объект река Елховка, участок располагается в 620 м к югу от ее течения.

Участок №9 линейный "Нефтепровод от скв.1035 до н/пр от скв.1034- ГЗУ-

Эксперт

 А.И. Юдин

14си" протяжённостью - 414 м. Находится в 3,1 км на запад от юго- западной окраины н. п. Елга-Башы. Ближайший естественный водный объект р. Наклюш, участок располагается к юго-западу от ее течения.

Участок №10 линейный "Нефтепровод от скв.1084д до н/пр БГ 6-2 - БГ 5-2" протяженностью - 896 м. Начинается в 1,2 км на север от северной окраины н.п. Кудашево, заканчивается в 924 м на юго-запад от течения р. Ташлычишма. Ближайший естественный водный объект р. Ташлычишма, участок располагается в 924 м на юго-запад от ее течения.

Участок №11 линейный "Нефтепровод от скв.1114Д до н/пр ГЗУ-6си - ДНС-1с" протяженностью - 584 м. Располагается в 3,1 км на восток от юго- восточной окраины н.п. Тайсуганово. Ближайший естественный водный объект р. Ташлычишма, участок находится в 1,5 км на запад от ее течения.

Участок №12 линейный "Нефтепровод от скв.1664 до скв.6582-ГЗУ- 1772" протяженностью - 736 м. Берет свое начало в 2,2 км на запад от юго- западной окраины н.п. Иркен и заканчивается в 1,8 км на юго-восток от н. п. от восточной окраины н. п. Узбяк. Ближайший естественный водный объект р. Зай-Каратай, участок располагается в 1,1 км.на юго-запад от ее течения.

Участок №13 линейный "Нефтепровод от скв.6090б до н/пр от скв.16885 - ГЗУ- 24с1" протяженностью - 329 м. Берет свое начало в 1,2 км к западу от автомобильной дороги Р-239 и заканчивается в 2,1 км от южной окраины н. п. Верхний Каран. Ближайший естественный водоем р. Первая речка, участок располагается в 1,6 км на юго-запад от ее течения.

Участок № 14 линейный "Нефтепровод от скв.9000 до скв.14199 - ГЗУ- 48в" протяженностью - 621 м. Берет свое начало в 5,8 км на северо-восток от северной окраины н. п. Тайсуганово и заканчивается в 1,3 км от западной окраины н.п. Бишмунча. Ближайший естественный водоем р. Кама. Участок располагается в 1,5 км к юго-западу от ее течения.

Участок № 15 линейный "Нефтепровод от скв.14032 до скв.757 - ГЗУ- 21сб" протяженностью - 417 м. Берет свое начало в 1,3 км к югу от южной окраины н.п. Кама-Исмагилово и заканчивается в 1,9 км к северо-западу от северной окраины н. п. Бишмунча. Ближайший естественный водоем р. Кама, участок находится в 539 м к западу от ее течения.


Участок № 16 линейный "Нефтепровод от скв.14215 до ГЗУ-42б" протяженностью - 449 м, располагается в 1,9 км к востоку от восточной окраины н. п. Кама-Исмагилово. Ближайший естественный водоем р. Кама, участок располагается в 819 м к востоку от ее течения.

Участок № 17 линейный "Нефтепровод от скв.24275 до н/пр скв.9219- ГЗУ-12с" протяженностью – 1384 м. Начинается в 566 м к северу от участка № 4 и заканчивается в 3,3 км к востоку от северной окраины н. п. Улаклы- Чишма. Ближайший естественный водоем р. Зай-Каратай, участок находится в 3,4 км на северо-восток от ее течения.

Исследование проходило в три этапа:

Первый этап состоял в изучении архивных и опубликованных материалов по результатам исследований предыдущих лет.

Эксперт

 А.И. Юдин

Второй этап заключался в осмотре участка предполагаемых строительных работ, поиске подъемного материала, определении места для последующей закладки шурфов.

На третьем этапе, на выбранных участках с целью выяснения наличия культурного слоя было заложено 13 шурфов. Шурфы размерами 1х1 м были ориентированы по сторонам света. По окончании работ шурфы закопаны. Археологических артефактов и признаков наличия культурного слоя в шурфах не обнаружено.

Результаты обследования

В результате проведения научно-исследовательских археологических работ (разведок) на территории земельного участка, отводимого под объект «Реконструкция, системы трубопроводов Абдрахмановской площади НГДУ «Лениногорскнефть». II этап» в Альметьевском, Бугульминском и Лениногорском муниципальных районах Республики Татарстан, памятников археологии не выявлено.

15. Обоснования выводов экспертизы:

1. Проведенное археологическое обследование на территории земельного участка, отводимого под объект «Реконструкция, системы трубопроводов Абдрахмановской площади НГДУ «Лениногорскнефть». II этап» в Альметьевском, Бугульминском и Лениногорском муниципальных районах Республики Татарстан выполнено с целью реализации нормы Федерального закона от 25.06. 2002 г. ФЗ-73 «Об объектах культурного наследия (памятниках истории и культуры) народов Российской Федерации».

В результате археологических работ, произведенных сотрудниками Института археологии им. А.Х. Халикова АН РТ под руководством А.В. Беляева установлено, что в границах территории земельного участка, отводимого под объект «Реконструкция, системы трубопроводов Абдрахмановской площади НГДУ «Лениногорскнефть». II этап» в Альметьевском, Бугульминском и Лениногорском муниципальных районах Республики Татарстан, объекты культурного (археологического) наследия не обнаружены.

2. Представленная на экспертизу документация, содержащая результаты исследований, в соответствии с которыми определяется наличие или отсутствие объектов, обладающих признаками объекта культурного наследия, на территории земельного участка, отводимого под объект «Реконструкция, системы трубопроводов Абдрахмановской площади НГДУ «Лениногорскнефть». II этап» в Альметьевском, Бугульминском и Лениногорском муниципальных районах Республики Татарстан, подлежащего воздействию земляных, строительных, мелиоративных, хозяйственных работ и иных работ, выполнена в соответствии с требованиями Федерального закона от 25.06.2002 г. № 73-ФЗ «Об объектах культурного наследия (памятниках истории и культуры) народов Российской Федерации» и Положением о порядке проведения археологических полевых работ и составления научной отчетной документации, утвержденным постановлением Отделения историко-филологических наук Российской академии наук от 27 ноября 2013 г. № 85.

Эксперт  А.И. Юдин

16. Выводы:

1. На территории земельного участка, отводимого под объект «Реконструкция, системы трубопроводов Абдрахмановской площади НГДУ «Лениногорскнефть». II этап» в Альметьевском, Бугульминском и Лениногорском муниципальных районах Республики Татарстан объекты культурного наследия, включенные в реестр, выявленные объекты культурного наследия, объекты, обладающие признаками объекта культурного наследия, отсутствуют; проведение земляных, строительных, мелиоративных, хозяйственных и иных работ **ВОЗМОЖНО (положительное заключение).**

Дата оформления акта экспертизы: 11 сентября 2017 г.

Государственный эксперт
по проведению государственной
историко-культурной экспертизы

Юдин А.И.

Эксперт

А.И. Юдин

Перечень приложений к заключению экспертизы:

1.	Документация, содержащая результаты исследований, в соответствии с которыми определяется наличие или отсутствие объектов культурного наследия, включенных в реестр, выявленных объектов культурного наследия либо объектов, обладающих признаками объекта культурного наследия, на земельных участках, подлежащих воздействию земляных, строительных, мелиоративных, хозяйственных работ и иных работ по проекту строительства объекта: «Реконструкция, системы трубопроводов Абдрахмановской площади НГДУ «Лениногорскнефть». II этап» в Альметьевском, Бугульминском и Лениногорском муниципальных районах Республики Татарстан. . Автор – Беляев А.В., Казань, 2017.	на 79 л.
2.	Договор возмездного оказания услуг на проведение государственной историко-культурной экспертизы	на 4 л.

Эксперт  А.И. Юдин